



Rifugio RINBIANCO

15



Malga Rinbianco:

tel. 0435 39025

Cell. 335 1286766






Comune:

Auronzo di Cadore

Percorso:

Misurina - Malga Rinbianco - Rif. Auronzo



-  viabilità di accesso
-  percorso principale con pista battuta
-  percorso principale con pista non battuta
-  variante con pista battuta
-  variante con pista non battuta (Consigliata Guida Alpina)



Partenza da: Partenza da Lago d'Antorno oppure malga Rinbianco. Seguire l'evidente strada battuta che porta al rifugio. In caso di abbondanti nevicate informarsi bene sulle condizioni del percorso.

Parcheggio: Lago d'Antorno. **Quota:** 1866m. **Arrivo:** Tempo: 2 ore e mezza. **Dislivello:** 500m. **Arrivo:** Rifugio Auronzo. **Quota:** 2320m.

Percorso consigliato:	<input checked="" type="checkbox"/> ciaspe	<input checked="" type="checkbox"/> sci alpinismo	<input checked="" type="checkbox"/> sci escursionismo	<input checked="" type="checkbox"/> slittino
Difficoltà percorso:	<input checked="" type="checkbox"/> facile	<input type="checkbox"/> media difficoltà	<input type="checkbox"/> impegnativo	<input type="checkbox"/> impegnativo
Difficoltà variante:	<input type="checkbox"/> facile	<input type="checkbox"/> media difficoltà	<input type="checkbox"/> impegnativo	<input type="checkbox"/> impegnativo
Battuta con gatto:	<input checked="" type="checkbox"/> completa	<input type="checkbox"/> parziale	<input type="checkbox"/> con motoslitta	<input type="checkbox"/> con motoslitta

Rifugio Rinbianco: aperto, gradita la prenotazione.